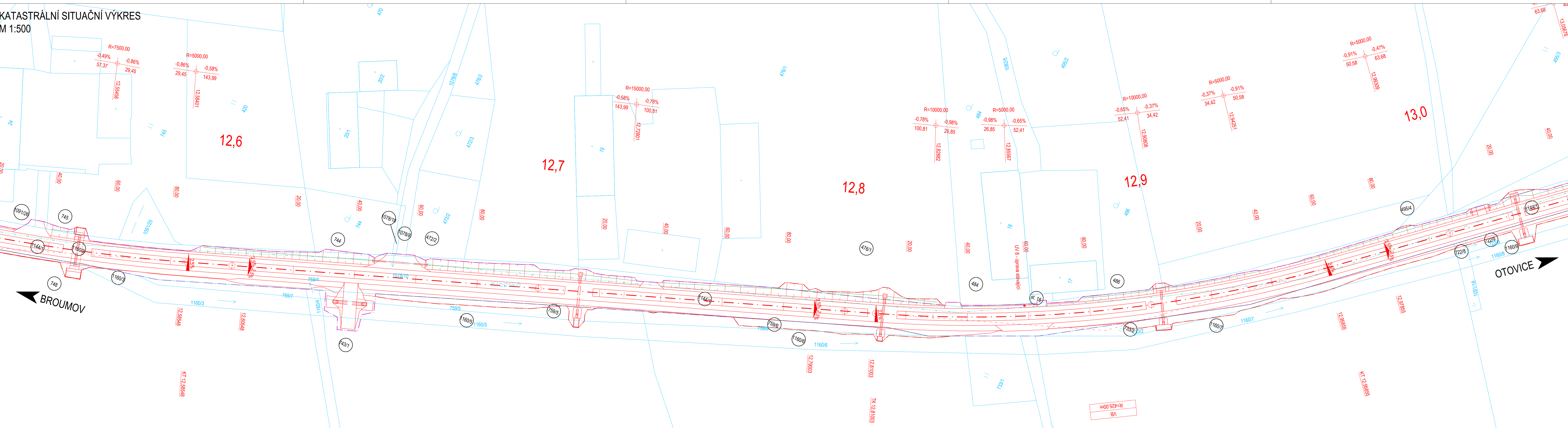
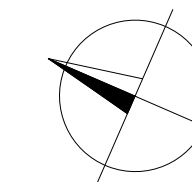








KATASTRÁLNÍ SITUAČNÍ VÝKRES
M 1:500



LEGENDA

-  DOČASNÝ ZÁBOR
-  TRVALÝ ZÁBOR
-  NAVRŽENÉ HRANY
-  KATASTRÁLNÍ MAPA
-  DOTČENÝ POZEMEK



SOUŘADNICE S-JTSK, VÝŠKOVÝ SYSTÉM Bpv					
OBJEDNATEL:  Královéhradecký kraj Pivovarské náměstí 1245 500 03 Hradec Králové			ZHOTOVITEL:  AF-CITYPLAN s.r.o. MAGISTR 1275/13 140 00 PRAHA 4 tel.: +420 277 005 500 www.afconsult.com www.af-cityplan.cz		
HLAVNÍ INŽENÝR PROJEKTU:  Ing. VÁCLAV BARTŮŇEK		ZODPOVĚDNÝ PROJEKTANT:  Ing. VÁCLAV BARTŮŇEK		VYPRACOVAL:  Ing. JAN SUCHÁNEK	
				KONTROLOVAL:  Ing. JAKUB VYHNÁLEK	
NÁZEV PROJEKTU: II/302 STAROSTÍN - BROUMOV - HRANICE ČR - PR, IV. ČÁST - ÚSEK VELKÁ VES					
ČÁST:		SITUAČNÍ VÝKRESY			
STAVEBNÍ OBJEKT:					
PŘÍLOHA:		KATASTRÁLNÍ SITUAČNÍ VÝKRES			
KRAJ:	Královéhradecký kraj	ČÁST: C	PŘÍLOHA Č.: 2.3	ČÍSLO PARE:	
DATUM:	10/2019				
STUPEŇ:	DUP/DPDS				
MĚŘÍTKO:	1:500				
Č. ZAKÁZKY:	15-2-086				